

- Verzeichnis nummerierter Gebäude und Anlagen**
- | | |
|------------------------------|------------------|
| Winter: | Sommer: |
| 1 Arztpraxis | 32 Fussballplatz |
| 2 Zahnarzt | 33 Golfplatz |
| 3 Langlaufzentrum | 34 Spielplatz |
| 4 Skilift | 35 Inlinestrecke |
| 5 Sessellift | 36 Schiessstand |
| 6 Lehrpfad San Batrumieiu | 37 Feuerstelle |
| 7 Aussichtspunkt | |
| 8 Buslinien mit Haltestellen | |
| 9 Vitaparours | |
- Öffentlich, Infrastruktur**
- | | | | | | | | | | | |
|-------|-------|-------|-------|-------|-------|-------|-------|-------|-------|-------|
| 10 B4 | 11 D3 | 12 B3 | 13 E5 | 14 C2 | 15 C4 | 16 B3 | 17 C4 | 18 B3 | 19 C3 | 20 D5 |
| 21 B4 | 22 D3 | 23 B3 | 24 E5 | 25 C2 | 26 C4 | 27 B3 | 28 C4 | 29 B3 | 30 D5 | 31 A5 |
- Hotels, Restaurants und Unterkünfte**
- | | | | | | | | | | | | | | | |
|-------|-------|-------|-------|-------|-------|-------|-------|-------|-------|-------|-------|-------|-------|-------|
| 31 A5 | 32 B3 | 33 C3 | 34 C4 | 35 B3 | 36 C4 | 37 A4 | 38 B3 | 39 D5 | 40 B3 | 41 C3 | 42 C4 | 43 A6 | 44 C4 | 45 B3 |
|-------|-------|-------|-------|-------|-------|-------|-------|-------|-------|-------|-------|-------|-------|-------|

- Öffentlich, Infrastruktur**
- | | | | | | | | | | | |
|-------|-------|-------|-------|-------|-------|-------|-------|-------|-------|-------|
| 10 B4 | 11 D3 | 12 B3 | 13 E5 | 14 C2 | 15 C4 | 16 B3 | 17 C4 | 18 B3 | 19 C3 | 20 D5 |
| 21 B4 | 22 D3 | 23 B3 | 24 E5 | 25 C2 | 26 C4 | 27 B3 | 28 C4 | 29 B3 | 30 D5 | 31 A5 |
- Hotels, Restaurants und Unterkünfte**
- | | | | | | | | | | | | | | | |
|-------|-------|-------|-------|-------|-------|-------|-------|-------|-------|-------|-------|-------|-------|-------|
| 31 A5 | 32 B3 | 33 C3 | 34 C4 | 35 B3 | 36 C4 | 37 A4 | 38 B3 | 39 D5 | 40 B3 | 41 C3 | 42 C4 | 43 A6 | 44 C4 | 45 B3 |
|-------|-------|-------|-------|-------|-------|-------|-------|-------|-------|-------|-------|-------|-------|-------|

- Winter:**
- 1 Arztpraxis
 - 2 Zahnarzt
 - 3 Langlaufzentrum
 - 4 Skilift
 - 5 Sessellift
 - 6 Lehrpfad San Batrumieiu
 - 7 Aussichtspunkt
 - 8 Buslinien mit Haltestellen
 - 9 Vitaparours
- Sommer:**
- 32 Fussballplatz
 - 33 Golfplatz
 - 34 Spielplatz
 - 35 Inlinestrecke
 - 36 Schiessstand
 - 37 Feuerstelle

- Legende**
- Parkplatz
 - Parkplatz gebührenpflichtig
 - Information
 - Toilette
 - Rhätische Bahn
 - Post
 - Telefonkabine
 - Bank / Bankomat
 - Kombisammelstelle
 - Kehrichtsammelstelle
 - Grünabfall
 - Kirche
 - Hotel und Restaurants
 - Öffentliche Gebäude
 - Wohn- Ökonomie- und übrige Gebäude
- Anreise mit RhB** (red line)
- Anreise mit Auto** (blue line)



1

Zuoz

Zuoz Tourist Information
Via Staziun 67
CH - 7524 Zuoz
T +41 81 854 15 10
F +41 81 854 33 34
zuoz@estm.ch
www.engadin.stmoritz.ch/zuoz

ENGADIN St.Moritz

Sport, Freizeit und Kultur

17 Bibliothek	18 RhB - Bahnhof / Information	19 Langlaufzentrum / Golfclubhaus	20 Golfsekretariat	21 Eisplatz, Sportplatz	22 Skilift oder Sessellift	23 Galerie Tschudi	24 Galerie De Cardenas	25 Galerie La Laterna	26 Lichtobjekt James Turrell	27 Felsenbad Kawamata	28 Chesa Planta	29 Caferama Badlatti	30 Liesht Art
---------------	--------------------------------	-----------------------------------	--------------------	-------------------------	----------------------------	--------------------	------------------------	-----------------------	------------------------------	-----------------------	-----------------	----------------------	---------------

Schulen

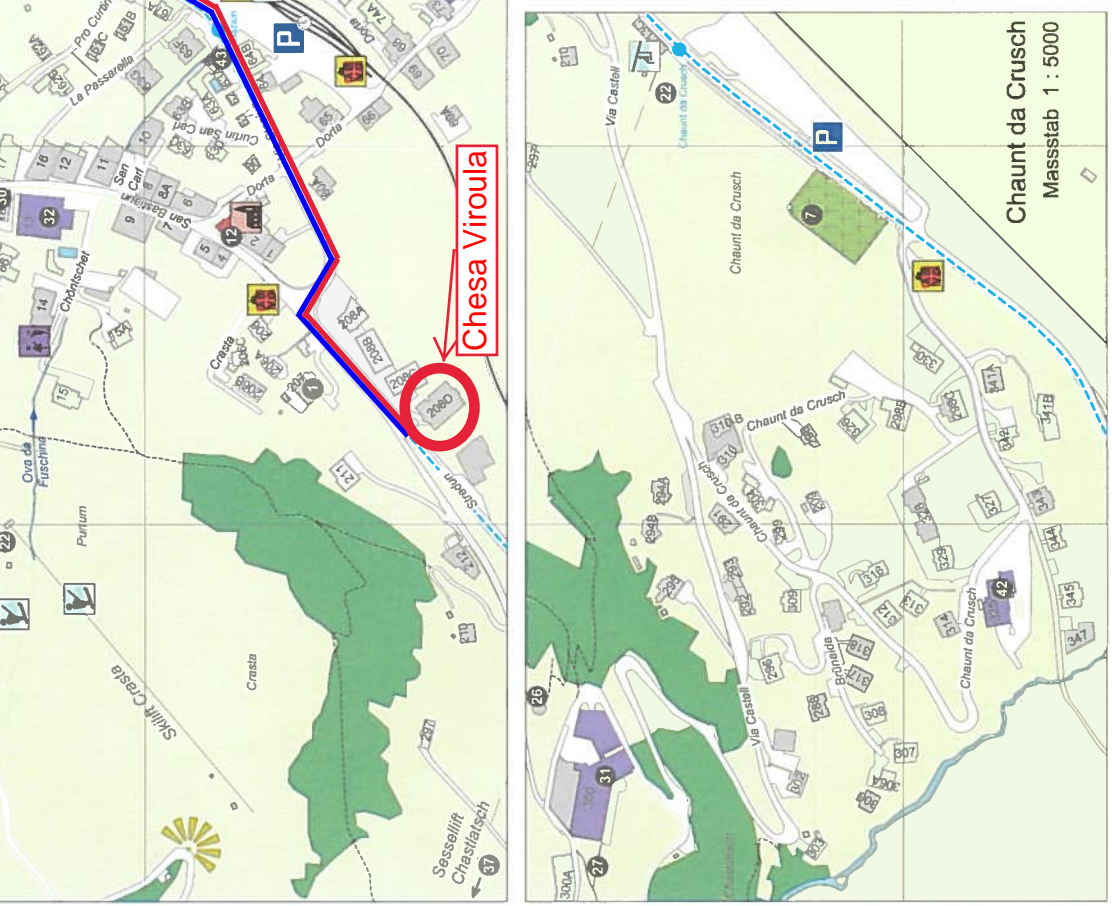
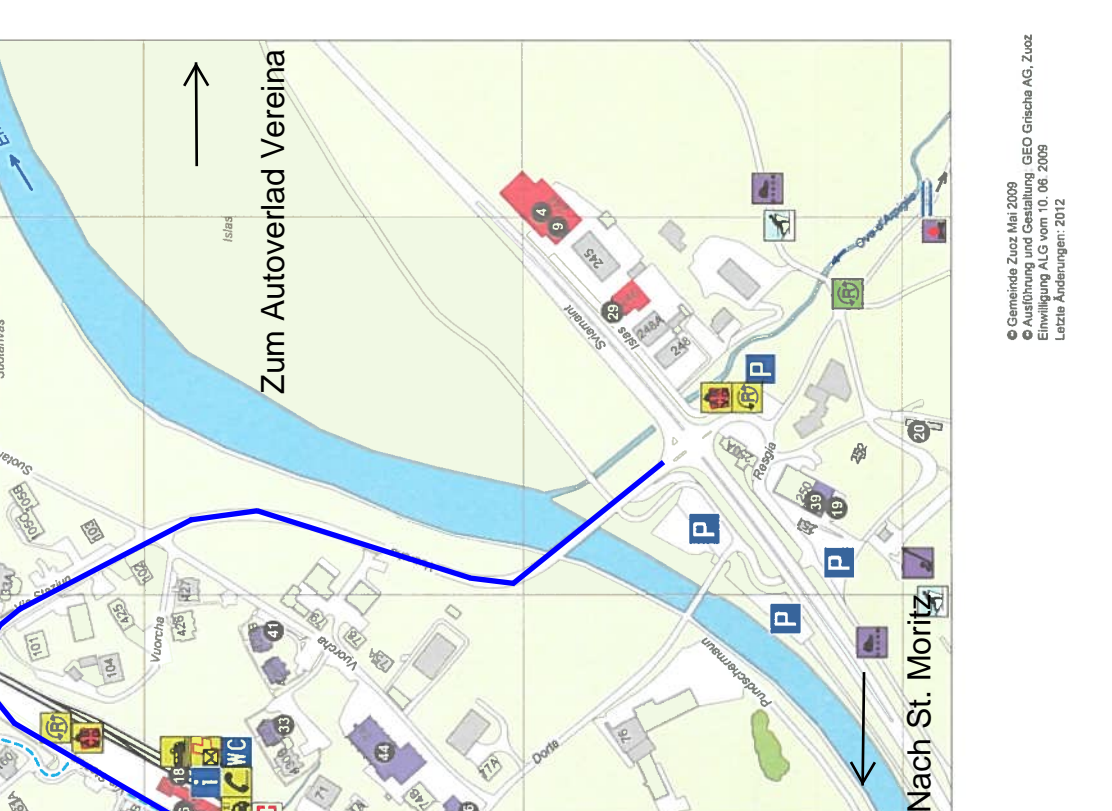
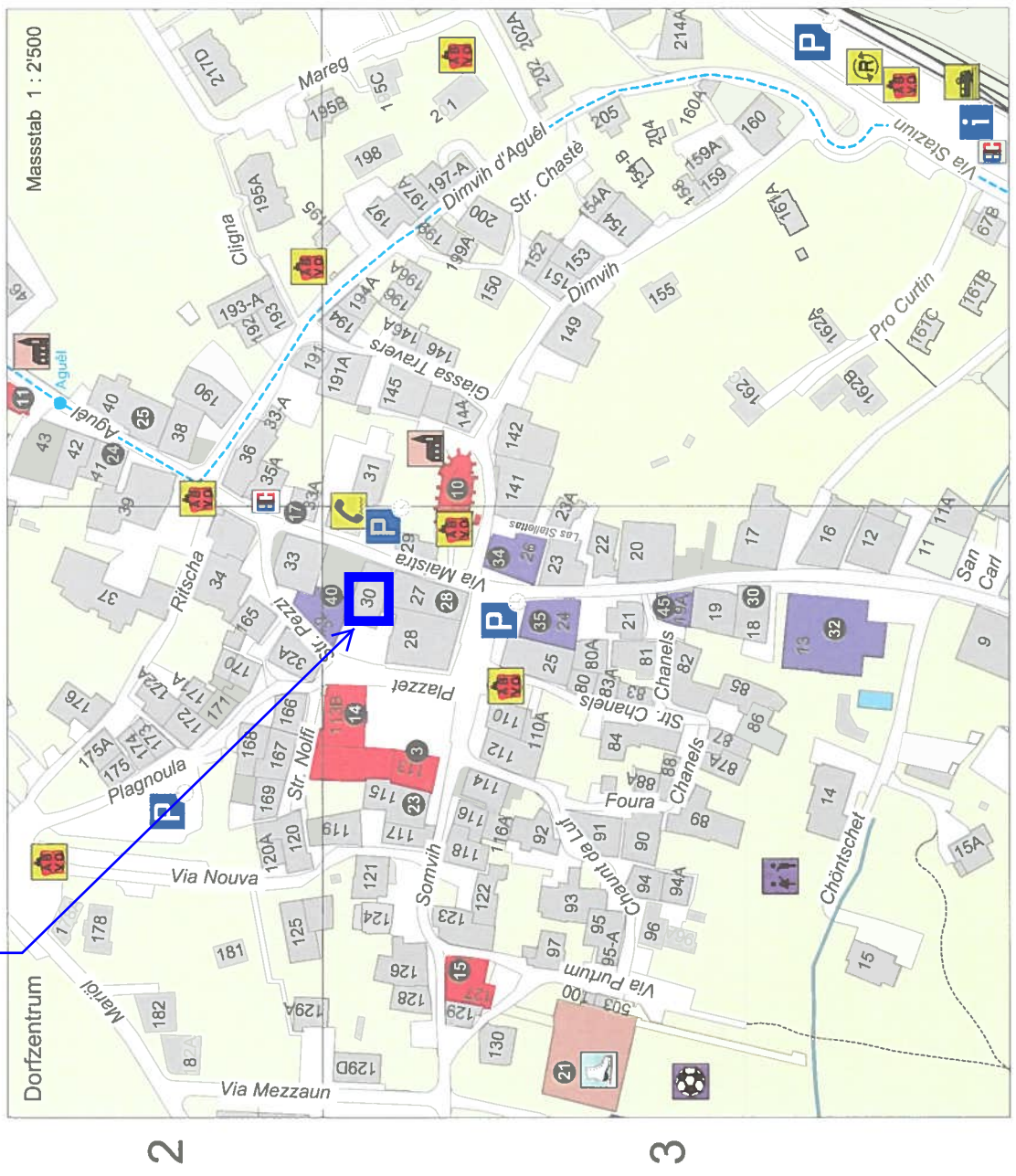
13 Lyceum Alpinum	14 Gemeindegemeinschaft	15 Kindergarten	16 Oberstufe La Plaiv
-------------------	-------------------------	-----------------	-----------------------

Kirchen

10 Evangelische Kirche San Luzi	11 Katholische Kirche Santa Chatrigna	12 Chapella San Bastiaun
---------------------------------	---------------------------------------	--------------------------



2



3

© Gemeinde Zuoz Mai 2009
Ausarbeitung und Gestaltung: GEO Grischia AG, Zuoz
Erweiterung ALG Mai 2009
Letzte Änderungen: 2012